

## 9 Парк культуры и отдыха «Юность»

Небольшой парк, расположенный между улицами Тельмана и Азовской, был образован после войны и оборудован детскими аттракционами. На его территории также располагалась лодочная станция.

В начале 2000-х гг. парк был реконструирован, в нём появились новые аттракционы, детский автогородок, каток с искусственным льдом, площадка для турникетов и здание Центра развития межличностных коммуникаций, напоминающее старую дворянскую усадьбу.

В 2012 г. в парке было установлено колесо обозрения высотой 45 м. Здесь также находится памятник калининградцам, погибшим в локальных войнах. Поскольку парк расположен в непосредственной близости от Верхнего пруда, он составляет с его прибрежной зоной единый комплекс. Здесь можно взять лодку или катамаран для прогулки по пруду.

По субботам и воскресеньям в парке можно посетить Музей марципана. Коллекция музея включает художественные выставки «Средневековый bestiарий» «Знаки Зодиака», «Причуды королевского стола», «Старый город», «Память парусов», объекты которых выполнены из марципана и расписаны заслуженным художником России Петром Тороповым.

Телефон: + 7 (4012) 76-00-62  
park-unost.ru (Режим работы парка и аттракционов уточнять на сайте)

Как добраться: до ост. «ПКиО «Юность», автобус № 14, маршрутные такси № 61, 75.

ул. Тельмана, 3   

## 10 Ботанический сад

Ботанический сад БФУ им. И. Канта располагается на территории основанного в 1905 г. Кёнигсбергского городского сада, обладавшего интереснейшей дендрологической коллекцией, которая была полностью утрачена в конце Второй мировой войны.

В настоящее время сад занимает площадь 13,5 га, на его территории располагаются шесть оранжерей, парники, пруд, питомник, коллекционные участки травянистых и древесных растений. Коллекционный фонд с четырьмя экспозиционными отделениями (тропическим, субтропическим, пальмовым и суккулентов) насчитывает более 2500 таксонов растений со всех концов света, многие из которых занесены в «Красные книги» различного ранга.

Ботанический сад является базой для научных экспериментов по интродукции и акклиматизации растений. Здесь проводятся обзорные и тематические экскурсии.

Остается добавить, что ботанический сад — не только место для знакомства с разнообразием растительного мира, но и прекрасная возможность для приятной прогулки среди красивого ландшафта, особенно если вы путешествуете с детьми.

Телефон: + 7 (4012) 21-44-24  
kantiana.ru/garden/ (Режим работы парка уточнять на сайте)

Как добраться:  
1. от Северного вокзала до ост. «ул. Молодежная» - автобус №4  
2. от ост. «ул. Черняховского» до ост. «ул. Озерная» - автобусы №1, 7, 25, 30, 48; троллейбусы №6, 7, маршрутное такси №82

ул. Лесная – ул. Молодёжная

## 11 Парк им. Макса Ашманна

В 1903 г. предприниматель Макс Ашманн завещал Кёнигсбергу сто тысяч марок на создание парка, который должен был носить его имя. Парк площадью 68 га был открыт в 1910 г. Сейчас он больше напоминает лес.

Однако это нисколько не умаляет достоинств самого большого зелёного массива Калининграда. Среди его деревьев преобладают дубы, возраст которых приближается или уже перешагнул за сто лет.

В центре парка находится пруд, а в некоторых частях ещё сохранились великолепные образцы редких зелёных наслаждений, исторически планировочные элементы и композиционные узлы. Отсутствие привычной для городского парка сети прямых аллей добавляет сходства с лесом и делает прогулку ещё более приятной.

Телефон: +7 (4012) 64-34-55  
klpark39.ru/maks-ashmann-park  
(Режим работы парка уточнять на сайте)

Как добраться:  
1. от ост. «ул. Черняховского» до ост. «ул. Ефремова» - автобусы №7, 10, 30; до ост. ул. Островского - автобус №25  
2. от Северного вокзала до ост. «ул. Ефремова» - маршрутное такси №65; до ост. «ул. Островского» - автобусы №4 и 23.

ул. Герцена – ул. Д. Бедного – ул. Горького



Сайт Регионального  
информационного центра  
туризма





info@visit-kaliningrad.ru  
+7 (4012) 555-200, 8-800-200-55-39



Министерство по  
культуре и туризму  
Калининградской области



Один из самых распространённых эпитетов, которых когда-либо удостоивался Калининград, – «город-сад». Общая площадь городских парков – 101,3 га, и все они могут похвастаться большим разнообразием форм и видов растительности.

|                                                                                             |                                                                                                                   |
|---------------------------------------------------------------------------------------------|-------------------------------------------------------------------------------------------------------------------|
|  17,4 км |  познавательный, экологический |
|  3–4 дня |  май – октябрь                 |

## 1 Пруд Поплавок

Пруд был создан в начале XX в. Своё первоначальное название – Цвиллингтайх (Пруд Близнецы) – водоём получил из-за необычной формы: он состоит из двух практически равных частей, соединённых тремя протоками. В 1949 г. пруд переименовали в Поплавок. Однако в разговорной речи гораздо более распространённым было и остаётся неофициальное название Хлебное озеро, поскольку раньше рядом с прудом был хлебный магазин. В 2013–2014 гг. здесь была проведена реконструкция: восстановлены пешеходные мостики, укреплены берега, установлены скамейки.

Как добраться:  
1. от ост. «КГТУ» до ост. «проспект Мира», автобусы № 3, 12, маршрутные такси № 61, 63, 65, 74, 82; до ост. «Ул. Энгельса», троллейбусы № 5, 6.  
2. от ост. «ул. Театральная» до ост. «ул. Энгельса» - троллейбус №6.

пр-т Мира – Каштановая аллея

## 2 Центральный парк

Бывший «Луизенваль» — старейший и один из красивейших парков города, его история тесно связана с именем прусской королевы Луизы. Её памяти посвящены находящаяся у центрального входа кирха и расположенная неподалёку ротонда. Особую живописность парку придаёт глубокая долина протекающего по его территории ручья.

Центральный парк пользуется большой популярностью у родителей с детьми дошкольного возраста из-за большого количества различных аттракционов. Любопытно заметить, что находящееся слева от центральной аллеи бревенчатое здание — бывший охотничий домик германского императора, который был перевезён после Второй мировой войны из Роминтской пуши (в настоящее время — Красный лес). В парке находятся памятники Владимиру Высоцкому и барону Мюнхгаузену.

В летнем театре парка проводятся концерты и ставший традиционным международный музыкальный фестиваль «Калининград Сити Джэз».

Телефон: +7 (4012) 93-00-56  
centralpark39.ru, e-mail: klpark@klgd.ru  
(Режим работы парка и аттракционов уточнять на сайте)

Как добраться:  
1. от ост. «ул. Театральная» до ост. «ПКиО «Центральный» - автобусы № 5, 24, троллейбус №6.  
2. от ост. «КГТУ» - автобусы № 3, 9, 12, 14, 24, 32, 48, маршрутные такси №61, 63, 82, 92.

начало пр-та Победы   

Туристический маршрут



Сады и парки  
Калининграда

### 3 Парк Победы

Парк Победы в Калининграде был основан в 2000 г. как подарок ветеранам в честь 55-летия Победы в Великой Отечественной войне. На территории парка расположены памятник 1200 гвардейцам и памятник-мемориал воинам-разведчикам, горит Вечный огонь. В непосредственной близости от памятника 1200 гвардейцам находятся одни из сохранившихся ворот Кёнигсберга – Аусфальские ворота. В 1993 г. на верхнем покрытии ворот была построена православная часовня Святого Георгия, посвящённая советским солдатам, погибшим при штурме Кёнигсберга. Также на территории парка находятся пруд, прогулочные дорожки с множеством скамеек.

Как добраться:

1. Пешком по Гвардейскому проспекту.
2. До ост. «Памятник 1200 гвардейцам» от ост. «ул. Театральная» - автобус №2, троллейбус №2, маршрутные такси № 72, 75, от Северного вокзала - автобус №4, от ТЦ «Маяк» - автобус №49.

ул. Горная – Гвардейский пр-т



### 4 Ландшафтный парк (Калининградский областной детско-юношеский центр экологии, краеведения и туризма)

Это первый ботанический сад университета Альбертина, зарегистрирован как Памятник Природы, истории и культуры местного значения. Коллекционный фонд дендропарка насчитывает более 350 видов, форм и сортов растений. 183 таксона – растения древесных и кустарниковых пород, из них 84 вида реликтовые и охраняемые растения: гинкго двулопастной, багряник японский, аралия маньчжурская, сосна Веймутова, дуб скальный, магнолия и другие. Оранжерейных растений насчитывается около 90 видов. Также здесь имеется мини-зоопарк, в котором обитают экзотические рыбки и рептилии, тропические животные и пушистые питомцы.

Телефон: +7 (4012) 46 44 86  
 ecosentr39.ru (Режим работы парка уточнять на сайте)

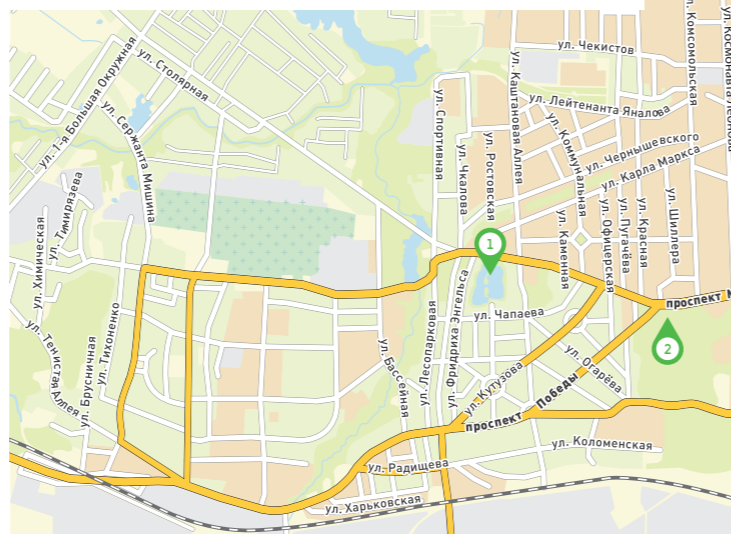
Как добраться:

1. Пешком по Гвардейскому проспекту
2. до ост. «23 лицей»: от ост. «ул. Театральная» - автобус №2 и троллейбус №2, маршрутные такси №72, 75; от ост. «ТЦ «Маяк» - автобус №49, от ост. «ТЦ «Европа» - троллейбус №7
3. от Северного вокзала до ост. «Памятник 1200 гвардейцам» - автобус №4

ул. Ботаническая, 2



- Информация для туристов
- Бесплатный Wi-Fi
- Общая протяженность маршрута
- Еда
- Сувениры
- Продолжительность
- Туалет
- Доступная среда
- Тематика маршрута
- Электрика/поезд
- Велосипедная парковка
- Рекомендуемое время года



### 5 Парк «Южный»

Пейзажный парк на этом месте был открыт 9 декабря 1841 г. по распоряжению короля Фридриха Вильгельма IV, как гласит табличка на воротах центрального входа в парк «Южный». В 1927 г. по проекту ландшафтного архитектора Эрнста Шнайдера была проведена реконструкция. После Первой мировой войны, когда фортификационные сооружения утратили своё назначение, оборонительные валы обсадили ценными породами деревьев – грабом, дубом, каштаном, клёном, разбили скверы и аллеи. Большая часть здешних живописных водоёмов – не что иное, как заполненные водой бывшие крепостные рвы Хабербергского фронта. В 1957 г. парк получил своё название в честь 40-летия ВЛКСМ, в 2010 г. переименован в «Южный». Современный парк занимает территорию площадью около 60 га.

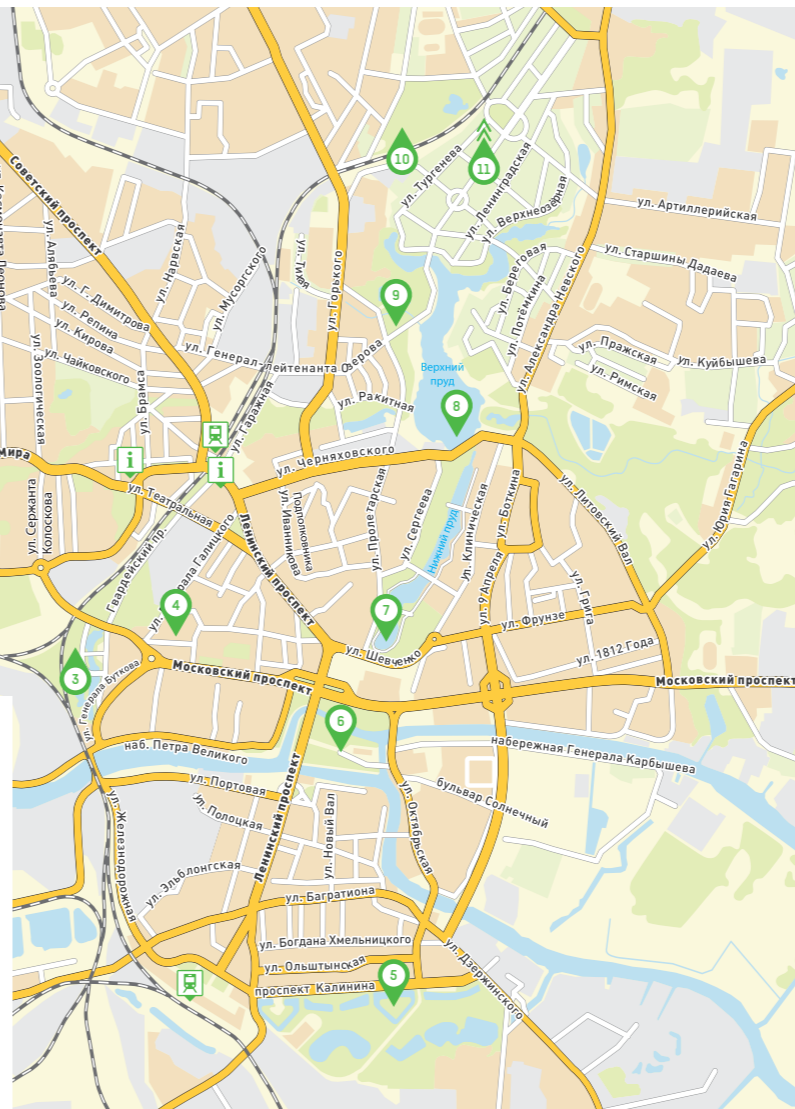
Телефон: +7 (4012) 64 34 55  
 kldpark39.ru/yuzhnyy-park (Режим работы парка уточнять на сайте)

На территории парка «Южный» также находится первый в Калининграде Парк Миниатюр архитектурных шедевров России. Это уникальный туристический объект, способный привлечь туристов как из России, так и из зарубежных стран. Проект «История в архитектуре» также является и образовательным проектом, который рассчитан на школьников, художников и людей, изучающих историю и архитектуру.

Телефон: +7 (4012) 50 77 80  
 vk.com/ivapark (Режим работы парка уточнять на сайте)

Как добраться:  
 от ТЦ Европа до ост. «ПКиО «Южный» – автобусы №1, 3, 12, 25, 30, 44, маршрутное такси №64; от ул. Театральной – маршрутное такси №72

пр-т Калинина



### 6 Парк на острове Канта

Площадь парка составляет 12 га. Коллекция насчитывает 23 скульптуры, посвящённые видным деятелям культуры – писателям, музыкантам, политикам.

Кроме того, здесь разбит дендрарий, среди растений которого встречаются орех маньчжурский, сирень обыкновенная, уксусное дерево, туя западная и др. Парк находится в непосредственной близости от Кафедрального собора.

Как добраться: до ост. «Рыбная деревня», автобус № 40, трамвай №5, маршрутное такси № 72.

остров Канта



### 7 Нижний пруд

Бывший Замковый пруд – первый искусственный водоём Кёнигсберга, упоминающийся уже в 1256 г., то есть спустя всего лишь год после основания Королевского замка. Основной функцией пруда, образовавшегося после строительства плотины на ручье Катцбах, было вращение жерновов орденовских мельниц, без которых было невозможно стабильное снабжение обитателей нового замка главным продуктом питания тех времён – мукой.

До XVIII в. пруд в основном окружали сады и огороды кёнигсбержцев, затем его берега постепенно облюбовала для строительства своих дворцов местная знать.

С начала XIX в. пруд и его окрестности становятся основным местом отдыха горожан, столетие спустя полностью окружённым променадами, которые сохранились до сих пор. В 1983 г. на месте старого моста, уничтоженного во время войны, был построен новый. Позднее неподалёку протянулся ещё один пешеходный мост. В летнее время на пруду действует прокат лодок и катамаранов.

Как добраться:

1. от ост «ул. Театральная» до ост. «Дворец бракосочетаний» - автобус №24;
2. от Северного вокзала - трамвай №5.

ул. Пролетарская – ул. Сергеева

### 8 Верхний пруд

Самый крупный водоём в Калининграде имеет искусственное происхождение. Он возник ещё в конце XIII в., когда рыцари Немецкого ордена построили на ручье Катцбах вторую плотину в том месте, где сейчас вдоль южного берега озера проходит ул. Черныховского. Главной целью было создание водоёма для разведения рыбы. В начале XX в. рядом с озером вырос новый престижный район вилл Марауненхоф (центральная улица – ул. Тельмана). Район пострадал во время Второй мировой войны, но большая часть немецкой застройки сохранилась до наших дней. В 2005–2013 гг. была проведена капитальная реконструкция зоны отдыха и гидротехнических сооружений, произведена реставрация скульптур, украшающих берега водоёма. Сейчас Верхний пруд – излюбленное место отдыха калининградцев и гостей города.

Как добраться:

от ост. «ул. Черныховского» до ост. «Центральный рынок» - автобусы №9, 11, 19, 26, 28, 29, 31, 32, 37, 44, 101, 103, 104; трамвай №5; маршрутные такси: №64, 68, 74, 92, 155.

ул. Ген.-лейт. Озерова – ул. Верхнеозёрная

